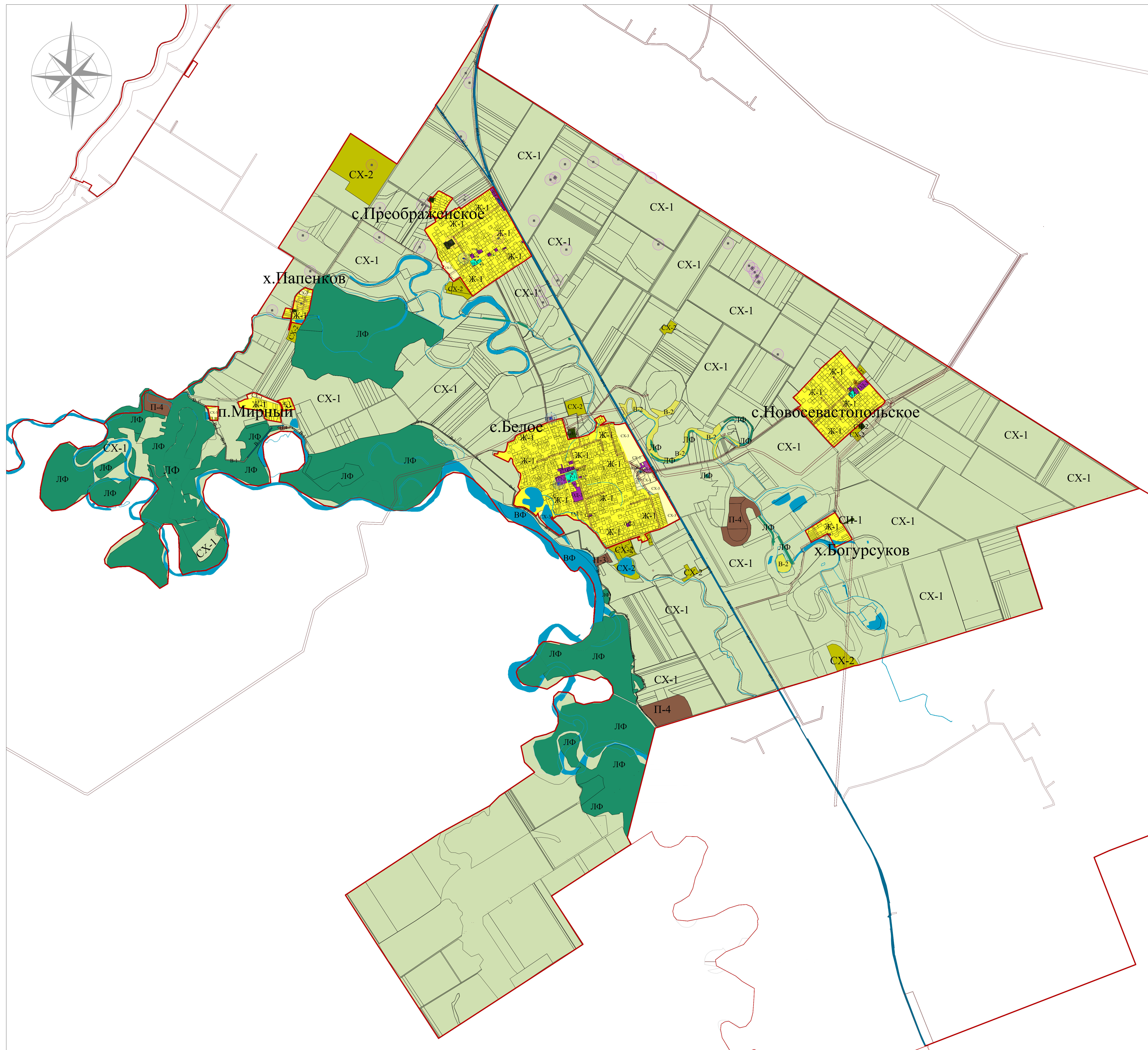


Карта градостроительного зонирования





























Экспликация:

 Объекты культурного наследия (ОКН);

141 Номера (по списку) объектов культурного наследия;

Условные обозначения:

Функциональные зоны:

- | | |
|---|--|
|  | Границы муниципального района; |
|  | Границы сельского поселения; |
|  | Границы населенного пункта; |
|  | Зона застройки индивидуальными жилыми домами (Ж-1); |
|  | Зона застройки малоэтажными жилыми домами (Ж-2); |
|  | Зона общественного центра местного значения (ОД-2); |
|  | Зона размещения объектов образования (ОД-3); |
|  | Зона размещения объектов здравоохранения (ОД-4); |
|  | Зона размещения объектов религиозного назначения (ОД-5); |
|  | Зона объектов придорожного сервиса (ОД-6); |
|  | Зона предприятий, производств и объектов III класса опасности (П-3); |
|  | Зона предприятий, производств и объектов IV класса опасности (П-4); |
|  | Зона предприятий, производств и объектов V класса опасности (П-5); |
|  | Зона объектов инженерной инфраструктуры (ИТ-1); |
|  | Зона транспортной инфраструктуры (ИТ-2); |
|  | Зона сельскохозяйственных угодий (СХ-1); |
|  | Зона сельскохозяйственного назначения (СХ-2); |
|  | Зона сельскохозяйственного использования (СХ-3); |
|  | Зона парков, скверов, бульваров, озеленения общего пользования (P-1) |
|  | Зона размещения объектов физкультуры и спорта (P-2); |
|  | Зона кладбищ (СН-1); |
|  | Земли лесного фонда (ЛФ) S = 1423 га; |
|  | Зона специального пользования водными объектами (В-2); |
|  | Водозаборная скважина; |
|  | Улично-дорожная сеть; |
|  | Водный фонд (ВФ); |

[illegible]